



UNIVERSIDADE ESTADUAL DE MARINGÁ  
PRÓ-REITORIA DE ENSINO

### PROGRAMA DE DISCIPLINA

Curso:	Geografia	Campus:	Sede - Maringá
Departamento:	DGE		
Centro:	Centro de Ciências Humanas, Letras e Artes - CCH		
<b>COMPONENTE CURRICULAR</b>			
Nome: Geografia do Paraná			Código: 5028
Carga Horária: 34	Periodicidade: Semestral	Ano de implantação: 2016	
<b>1. EMENTA</b>			
Referenciais teóricos da Geografia para compreensão das desigualdades regionais do Paraná. Análise dos elementos de Geografia Física, de Geografia Humana e Econômica com vista ao zoneamento geoecológico-econômico e à regionalização do estado do Paraná. As especificidades geográficas do território paranaense. Caracterização das mesorregiões e microrregiões. (Res. nº169/15 – CI/CCH)			
<b>2. OBJETIVOS</b>			
<ul style="list-style-type: none"><li>- Analisar os elementos de Geografia Física, Humana e Econômica com vista ao zoneamento geoecológico-econômico e à regionalização do estado do Paraná.</li><li>- Compreender o papel das mesorregiões geográficas no desenvolvimento regional.</li><li>- Caracterizar e analisar a formação e a dinâmica socioambiental e geoeconômica do território paranaense, sob a perspectiva regional.</li><li>- Avaliar a dinâmica regional no Paraná tendo em vista o zoneamento geoecológico-econômico e o desenvolvimento socioeconômico e político do Estado.</li></ul> (Res. nº169/15 – CI/CCH)			

### 3. CONTEÚDO PROGRAMÁTICO

- 1- O espaço paranaense e seus principais componentes físicos: relevo, hidrografia, clima, vegetação, solos.
- 2- A ocupação do território paranaense e seu processo histórico.
  - 2.1- As correntes migratórias.
  - 2.2- A organização pioneira do espaço agrário paranaense.
    - 2.2.1- O acesso à terra e seu uso econômico.
    - 2.2.2- A colonização oficial e empresarial privada.
  - 2.3- A formação das cidades.
  - 2.4- As vias e os meios de comunicação.
  - 2.5- As relações econômicas urbanas e rurais.
- 3- Os espaços regionais e suas características principais.
  - 3.1- As mesorregiões, as microrregiões geográficas e as regiões administrativas.
  - 3.2- A dinâmica populacional.
  - 3.3- O processo de urbanização.
- 4- Reestruturação econômica (produtiva), redefinições regionais e suas implicações no Paraná.

NEEF

5- Leituras regionais do Estado do Paraná: caracterização e compreensão do perfil das micro e meso(regiões) do Estado do Paraná.

#### 4. REFERÊNCIAS

##### 4.1 - Básicas (Disponibilizadas na Biblioteca ou aquisições recomendadas)

ALEGRE, Marcos e MORO, Dalton Áureo. A mobilidade da população nas antigas áreas cafeeiras do Norte do Paraná. **Boletim de Geografia**. Maringá: UEM-DGE, 4(1) 28:70, jan. 1986.

BERNARDES, Nilo. Expansão do povoamento no Estado do Paraná. **Revista Brasileira de Geografia**. Rio de Janeiro: IBGE, 14(4), 1952.

BIGARELLA, João José (coord.). **A Serra do Luar e a Porção Oriental do Estado do Paraná**. Curitiba: Sec. de Planejamento, 1978.

BLANSKY, Teotonio Aguedo. **Paraná Geográfico e Histórico**. Curitiba: Arcoiris, 1986.

BRAY, Sílvio Carlos. Os primeiros povoadores e a posse da terra no Vale do Paranapanema. **Boletim de Geografia**. Maringá: UEM-DGE, 5(1) 5:24, mar. 1987.

BRAY, S. C. e TEIXEIRA, W. A.. O processo de implantação e expansão do complexo canavieiro, açucareiro e algodoeiro no Estado do Paraná. **Boletim de Geografia**. Maringá: UEM-DGE, 3(3) 17:30, jan. 1985.

CARMO, J.H. do. **Os aproveitamentos do potencial hidrelétrico do Paraná e suas consequências**. Curitiba: Sec. do Planejamento, Departamento Estadual de Estatística. Anuário Estatístico do Paraná, 1983.

IPARDES, Fundação Édson Vieira. **Elementos para uma política de desenvolvimento urbano para o Paraná**. Curitiba: Sec. de Planejamento, 1987.

IPARDES, Fundação Édson Vieira. **As migrações e a transformação da estrutura produtiva e fundiária no Paraná**. Curitiba: Sec. de Planejamento, 1983.

IPARDES, Fundação Édson Vieira. **Estrutura da economia paranaense segundo o enfoque de complexos industriais**. Curitiba: Sec. de Planejamento, 1987.

IPARDES, Fundação Édson Vieira. **Nova configuração espacial do Paraná**. Curitiba: Sec. de Planejamento, 1983.

IPARDES, Fundação Édson Vieira. **Paraná, Economia e Sociedade**. Curitiba: Sec. de Planejamento, 1982.

IPARDES. **Leituras Regionais: [mesorregiões geográficas paranaenses]**. Curitiba: IPARDES, 2003-2004.

IPARDES. **Os Vários Paranas: estudo socioeconômico-institucionais como subsídios aos planos de desenvolvimento regional**. Curitiba: IPARDES, 2005.

LIMA E SILVA, L. de O. Noções da história do desenvolvimento do Paraná. **Revista Paranaense de Desenvolvimento**. Curitiba: BADEP, 73, out/nov/dez, 1980.

MAACK, Reinhard. **Geografia Física do Estado do Paraná**. Rio de Janeiro: José Olympio, 1981.

MINISTÉRIO DO INTERIOR. **Aglomerado urbano Londrina/Maringá**. Curitiba: Sec. de Planejamento, 1984.

MÜLLER, Nice L. Contribuição ao estudo do Norte do Paraná. **Boletim Paulista de Geografia**

NECF



São Paulo: AGB, 22, 1956.

NICHOLLS, Willian H. A fronteira agrícola na história recente do Brasil - O Estado do Paraná 1920/65. **Revista Brasileira de Economia**. Rio de Janeiro: FVG, 24(2) 1970.

PADIS, Pedro Calil. **Formação de uma economia periférica: O caso do Paraná**. São Paulo: HUCITEC, 1980.

PARANÁ, Governo do. **Atlas do Estado do Paraná**. Curitiba: Sec. da Agricultura e do Abastecimento, ITCF, 1987.

PARANÁ. **Síntese Histórica dos Municípios Paranaenses**. Curitiba: Sec. de Planejamento, DGE, 1987.

RAGGIO, Nádia Zaiczuk. **Norte Novo do Paraná: Transformações no Campo e a Questão do Acesso à Terra**. Campinas: UNICAMP, (Dis. de Mestrado), 1984.

SERRA, Elpídio. Origem e Desenvolvimento do Cooperativismo Agrícola no Paraná. **Anais do IX Encontro Nacional de Geografia Agrária**. Florianópolis: UFSC-DGE, 571-584, 4 a 8 dez. 1988.

SWAIN, Tânia Navarro. Fronteiras do Paraná: da colonização à migração. IN: AUBERTIN, Catherine (org). **Fronteiras**. Brasília: UnB, 1988.

TEIXEIRA, Wilson Antonio. **As Transformações no Espaço Agrário do Paraná, com a Introdução da Agricultura Energética Canavieira**. Rio Claro: UNESP, (Dis. de Mestrado), 1988.

WACHOWICZ, R.C. **História do Paraná**. Curitiba: Vicentina, 1977.

WACHOWICZ, R.C. **Paraná, Sudoeste: Ocupação e Colonização**. Curitiba: Litero-Técnica, 1985.

#### 4.2 - Complementares

Aprovado em: 11/11/2015




**Prof.ª Dr.ª Maria Eugênia M. C. Ferreira**  
Chefe de DGE

Aprovação do Departamento

Aprovado em: 16/11/2015

12ª Reunião



Aprovação do Conselho Acadêmico  
Prof.ª Dra. Maria das Graças de Lima  
Coordenadora do Conselho Acadêmico de Geografia



UNIVERSIDADE ESTADUAL DE MARINGÁ  
PRÓ-REITORIA DE ENSINO

### CRITÉRIO DE AVALIAÇÃO DA APRENDIZAGEM

Curso:	Geografia	Campus:	Sede - Maringá
Departamento:	Geografia		
Centro:	Centro de Ciências Humanas, Letras e Artes - CCH		
<b>COMPONENTE CURRICULAR</b>			
Nome: Geografia do Paraná			Código: 5028
Turma(s): Todas	Ano de implantação: 2016	Periodicidade: Semestral	

<b>Verificação da Aprendizagem</b>	
<a href="http://www.pen.uem.br">www.pen.uem.br</a> > Legislação > Normas da Graduação > Pesquisar por Assunto: Avaliação	
Obs.: Apresentar abaixo quantas avaliações serão exigidas e detalhar o processo de verificação da aprendizagem (provas, avaliação contínua, seminários, trabalhos etc.), para obtenção das notas periódicas e Avaliação Final.	
Número mínimo de avaliações = 2 (duas)	

<b>Avaliação Periódica:</b>	1ª	2ª	3ª	4ª
<b>Peso:</b>	1	2		

1ª Avaliação periódica:

Prova escrita com valor de 0 a 10.


2ª Avaliação periódica:

Seminários com apresentação oral e escrita com valor de 0 a 10.

Avaliação final:

Prova escrita com valor de 0 a 10.


Aprovado em: 11 /11/2015

  
Prof.ª Dr.ª Maria Eugênia M. C. Ferreira  
Chefe de DOE

Aprovação do Departamento

Aprovado em: 16/11/2015

12ª Reunião

  
Aprovação do Conselho Acadêmico  
Prof.ª Dra. Maria das Graças de Lima  
Coordenadora do Conselho Acadêmico de Geografia

PIP