



EDITAL 2/2020-PGE

CERTIDÃO

Certifico que o presente edital foi afixado no mural de avisos, nesta Secretaria, no dia 30.01.2020 às 16H07.

Miriam de Carlos

O professor Dr. Hélio da Silveira, Coordenador do Programa de Pós-Graduação em Geografia, da Universidade Estadual de Maringá, no uso de suas atribuições legais, torna público o seguinte:

Considerando o Regulamento do Programa de Pós-Graduação em Geografia, aprovado pela RESOLUÇÃO Nº 229/2017–CI CCH;

Considerando a Resolução 091/2019-CAD que aprova a taxa de inscrição dos candidatos aos cursos de Programas de Pós-Graduação *Strictu Sensu* da Universidade Estadual de Maringá; Considerando a decisão do Conselho Acadêmico do PGE em reunião do dia 23 de setembro de 2019 e 29 de janeiro de 2020.

TORNA PÚBLICO

Artigo 1º - A abertura de inscrições para a realização do Processo Seletivo – Vagas Remanescentes, Turma 2020, do Programa de Pós-Graduação em Geografia (PGE) – Cursos de Mestrado e Doutorado, do Departamento de Geografia, do Centro de Ciências Humanas, Letras e Artes, da Universidade Estadual de Maringá-PR.

Artigo 2º - O Processo Seletivo destina-se ao preenchimento de 14 vagas, sendo 08 vagas no Curso de Mestrado e 06 vagas no Curso de Doutorado, do PGE, conforme Anexo I.

PROCEDIMENTOS PARA INSCRIÇÕES

Artigo 3º- Ao inscrever-se o candidato deverá optar por uma das linhas de pesquisa do Programa, a saber: Análise Ambiental ou Produção do Espaço e Dinâmicas Territoriais.

§ 1º - No ato da inscrição o candidato deverá obrigatoriamente indicar um orientador principal, podendo haver indicação de segunda opção, com anuência formal dos docentes indicados, por meio de assinatura na ficha complementar de inscrição ou através de e-mail impresso do(s) orientador(es) a ser juntado à documentação para inscrição. Do contrário, a indicação perderá validade. O Anexo I contempla as linhas de pesquisa e os professores que ofertam vagas no Processo Seletivo de 2020.

§ 2º - Apresentar comprovante de proficiência em uma língua estrangeira, no caso dos candidatos ao Mestrado, e em duas línguas estrangeiras, no caso dos candidatos ao Doutorado, devendo pelos menos um deles estar dentro do prazo de validade, tendo sido emitido por instituição reconhecida pela Coordenação de Aperfeiçoamento de Pessoal de Nível Superior (CAPES) e/ou por Institutos e/ou Cursos de Línguas das Instituições de Ensino Superior (IES).

I – As línguas estrangeiras indicadas para a proficiência são: inglês, espanhol, francês, italiano e alemão.

II – Os testes reconhecidos pela Coordenação de Aperfeiçoamento de Pessoal de Nível Superior (CAPES), bem como os prazos de validade de cada teste e os requisitos mínimos de aprovação são listados no edital do Programa Institucional de Internacionalização (PrInt), sendo apresentados no Anexo II deste edital.

III – Demais testes de proficiência aceitos, mas não listados no Anexo II deste edital, deverão ter sido realizados dentro do prazo de três anos.

IV - Serão aceitos os exames de proficiência realizados no Tese Prime.

§ 3º - Excepcionalmente para este edital, candidatos que não tiverem a comprovação da proficiência no momento da inscrição poderão apresentá-la até 31.07.2020.

Artigo 4º - As inscrições deverão ser feitas no site www.npd.uem.br/sgipos e a documentação entregue em envelope fechado na Secretaria do Programa de Pós-graduação em Geografia da UEM (PGE-UEM) ou por correio, via Sedex, ao Protocolo Geral da UEM, no período de 03.02.2020 a 07.02.2020.



DOCUMENTAÇÃO

- I. Ficha de inscrição *online* devidamente preenchida.
- II. Ficha complementar de inscrição devidamente preenchida (Anexo III no caso do Mestrado; Anexo IV no caso do Doutorado) e assinada.
- III. Duas fotos ¾ recentes, identificadas e anexadas à ficha de inscrição.
- IV. Anuência formal dos docentes indicados, por meio de assinatura ou através de e-mail impresso do(s) orientador(es).
- V. Cópia autenticada da Cédula de Identidade.
- VI. Cópia autenticada do CPF.
- VII. Cópia Autenticada da Certidão de Nascimento ou Casamento, ou Certidão de Casamento com averbação de divórcio.
- VIII. Cópia autenticada de Título de Eleitor
- IX. Certidão de Quitação Eleitoral ou equivalente.
- X. Cópia autenticada de Certificado de Reservista ou documento equivalente que mostre a quitação militar.
- XI. Cópia autenticada do diploma do Curso de Graduação reconhecido pelo MEC ou documento equivalente que comprove que o candidato está em condições de concluir o Curso de Graduação até a data da matrícula.
- XII. Histórico escolar do Curso de Graduação em áreas de reconhecimento pelo MEC.
- XIII. Aos candidatos ao Curso de Doutorado, cópia autenticada do diploma de Curso de Mestrado obtido em programa reconhecido pela Capes, ou da ata de Defesa. Os alunos em fase final do curso de Mestrado, desde que aprovados no Exame de Qualificação, poderão se inscrever para seleção do Doutorado, ficando a matrícula condicionada à apresentação da ata de defesa da Dissertação, conforme Art. 23 § 2º do Regulamento do PGE.
- XIV. Aos candidatos ao curso de Doutorado, histórico escolar do Curso de Mestrado.
- XV. Cópia do *Currículo* enviado para a plataforma Lattes, contendo a produção dos **três últimos anos** até a data da inscrição, rigorosamente documentado e organizado de acordo com a sequência de citações das atividades descritas no Anexo IX. A produção científica deverá ser comprovada mediante apresentação de cópia completa das publicações. Os artigos aceitos para publicação deverão ser comprovados, através de carta de aceite do editor da revista; os artigos encaminhados para publicação e os resumos simples não serão considerados.
- XVI. Duas cópias do projeto de pesquisa com indicação da linha de pesquisa do orientador, conforme o Anexo I e o Anexo V.
- XVII. Comprovante do pagamento da taxa de inscrição no valor de R\$ 200,00 (duzentos reais).
- XVIII. Comprovante de proficiência em língua estrangeira (de acordo com o § 2º e o § 3º do Artigo 3º).

Parágrafo Único —A falta de documentos de qualquer tipo poderá implicar no indeferimento da inscrição.

Artigo 5º - Somente poderão submeter-se ao processo seletivo os candidatos que tiverem suas inscrições homologadas.

TAXA DE INSCRIÇÃO

Artigo 6º - A taxa de inscrição, deverá ser paga através de boleto bancário, que será gerado no link www.npd.uem.br/sgipos



§ 1º - O boleto bancário impresso via *Internet* poderá ser quitado em qualquer agência bancária até a data do vencimento.

§ 2º - Não serão aceitas outras formas de pagamento.

§ 3º - Os pagamentos efetuados após a data de encerramento das inscrições não serão aceitos.

§ 4º - O comprovante de pagamento da inscrição deverá ser anexado à ficha de inscrição preenchida e à documentação solicitada.

PROCESSO SELETIVO

Artigo 7º - O processo de seleção para o Mestrado será constituído de três fases, sendo a primeira fase uma prova escrita de caráter eliminatório, a segunda fase a pontuação do *Curriculum Lattes* de caráter classificatório e a terceira fase a análise do projeto de caráter classificatório.

§ 1º - A avaliação do projeto será realizada pelo professor indicado como orientador principal e, se for o caso, pelo docente indicado como segunda opção de orientação.

§ 2º - Caso haja mais de um orientador, a nota do projeto será o resultado da média aritmética da(s) nota(s) atribuída(s) pela 1ª e pela 2ª opção.

A) PROVA ESCRITA – ELIMINATÓRIA

§ 3º - A prova escrita, de caráter eliminatório, consistirá de uma questão sobre as bibliografias sugeridas (Anexo VI) vinculadas à linha de pesquisa do PGE (Produção do Espaço e Dinâmicas Territoriais e Análise Ambiental) e indicada pelo candidato no ato da inscrição.

§ 4º - A prova se iniciará após o sorteio de uma questão vinculada à linha de pesquisa indicada pelo candidato.

§ 5º - O candidato terá 03 (três) horas para completar a prova, que deverá ser desenvolvida conforme as instruções contidas no Anexo VII.

§ 6º - A prova e os rascunhos deverão ser entregues à Comissão de Seleção, mesmo que estejam em branco.

§ 7º - O candidato que obtiver nota inferior a 7,0 (sete) será desclassificado

§ 8º - O candidato cuja redação não estiver legível será desclassificado.

B) PONTUAÇÃO DO *CURRICULUM LATTES* - CLASSIFICATÓRIA

§ 8º - A pontuação será baseada no *Curriculum Lattes* (CNPq) documentado, de acordo com a Tabela do Anexo VIII.

C) PONTUAÇÃO DO PROJETO - CLASSIFICATÓRIA

§ 9º - Os critérios a serem avaliados nesta etapa constam no Anexo X.

CRITÉRIOS DE SELEÇÃO E RESULTADOS PRELIMINAR E FINAL

Artigo 8º - A Média Geral (MG) do Processo de Seleção será calculada pela seguinte expressão:

$$MG = \frac{6 Ne + 4 Nc}{10}$$

sendo:

Ne – nota da prova escrita com peso 6 (seis) e

Nc - nota da avaliação curricular com peso 4 (quatro)



Artigo 9º - Serão considerados selecionados os candidatos que obtiverem a maior Nota Final (NF) dentro do limite de vagas do orientador. A nota final será obtida pela média ponderada simples entre a Média Geral (MG) e a Nota do Projeto (NP), de acordo com a seguinte fórmula:

$$NF = (2 MG + NP)/3$$

Artigo 10 - A Comissão de Seleção do PGE divulgará o resultado preliminar e o resultado final dos candidatos, após a homologação pelo Conselho Acadêmico do PGE, em ordem decrescente de classificação.

DA COMISSÃO DE SELEÇÃO

Artigo 11 - A Comissão de Seleção é composta por três professores vinculados ao Programa de Pós-Graduação em Geografia e terá como atribuições:

- Homologar a lista dos candidatos inscritos de acordo com as vagas oferecidas;
- Realizar o processo de seleção em todas as suas etapas, que sejam da sua competência;
- Divulgar o resultado preliminar dos candidatos, em ordem decrescente de classificação;
- Submeter ao Colegiado do PGE, para homologação, a relação dos candidatos aprovados e selecionados para o ingresso em 2020.

DISPOSIÇÕES FINAIS

Artigo 12 - O Colegiado do PGE divulgará o resultado final dos candidatos aprovados no processo de seleção, em ordem decrescente de classificação.

§ 1º - Na lista referida no *caput* deste artigo deverá constar a classificação dos candidatos que se submeteram a todas as avaliações pré-estabelecidas, mesmo daqueles não selecionados dentro do limite de vagas proposto pelo Colegiado do Programa e aprovado pelo Conselho Interdepartamental do Centro de Ciências Humanas, Letras e Artes.

§ 2º - Os candidatos classificados fora do limite de vagas passarão a compor o *rol* de suplentes.

§ 3º - No caso da não confirmação de matrícula de candidato aprovado, poderá ser chamado o candidato suplente, respeitando-se a ordem de classificação e a disponibilidade de vagas.

Artigo 13 - O prazo recursal é de dois dias úteis após a publicação do resultado preliminar. O recurso é cabível apenas para a pontuação do *Curriculum Lattes*.

Artigo 14 - O processo de Seleção 2020 – Vagas Remanescentes obedecerá ao cronograma a seguir:

Inscrições	Período: 03.02 a 07.02.2020
Divulgação da homologação das inscrições e local da prova	11.02.2020
Prova Escrita	17.02.2020 - 08h00 – início do processo
Correção da Prova Escrita e Pontuação do <i>Curriculum Lattes</i>	17 a 18.02.2020 (Comissão Seleção)
Pontuação dos Projetos	17.02.2020 (Orientadores)
Divulgação do Resultado Preliminar	19.02.2020 (Comissão Seleção)
Divulgação do Resultado Final	27.02.2020 (Homologação – Colegiado do PGE)



Artigo 15 - A inscrição implicará no conhecimento e na concordância com as normas e regulamentos da Universidade Estadual de Maringá e do Programa de Pós-Graduação em Geografia, em relação aos quais o candidato não poderá alegar desconhecimento.

Artigo 16 - É parte integrante deste Edital:

Anexo I – Relação do corpo docente por linhas de pesquisa e suas respectivas vagas;

Anexo II – Requisitos de proficiência linguística Anexo

III – Ficha complementar de inscrição – Mestrado;

Anexo IV – Ficha complementar de inscrição – Doutorado;

Anexo V – Roteiro para elaboração do projeto;

Anexo VI – Lista de bibliografias recomendadas para a realização da prova escrita;

Anexo VII – Critérios de avaliação da prova escrita;


Anexo VIII – Tabela de pontuação do *Curriculum Lattes*;

Anexo IX – Roteiro para organização e apresentação do *Curriculum Lattes*;

Anexo X – Ficha de avaliação do projeto.

Dê-se ciência. Cumpra-se.

Maringá, 30 de janeiro de 2020.



Prof. Dr. Hélio Silveira
Coordenador do Programa de
Pós-Graduação em Geografia



**ANEXO I – RELAÇÃO DAS LINHAS DE PESQUISA, DO CORPO DOCENTE¹ E
SUAS RESPECTIVAS VAGAS – 2020**

Linha de pesquisa: Produção do espaço e dinâmicas territoriais		
DOCENTES	VAGA(S) OFERTADA(S)	
	M	D
Cleverson Alexsander Reolon	1	-
Elpídio Serra	1	-
Fernando Luiz de Paula Santil	1	3
Maria das Graças de Lima	1	1

Linha de pesquisa: Análise ambiental		
DOCENTES	VAGA(S) OFERTADA(S)	
	M	D
Bruno Luiz Domingos De Angelis	1	-
Edison Fortes	2	-
Hélio Silveira	-	2
Valéria Lima	1	-

¹ Os docentes do PGE não constantes das tabelas não estão ofertando vagas para o processo seletivo de 2020.



ANEXO II – REQUISITOS DE PROFICIÊNCIA LINGUÍSTICA

a) Para língua inglesa, com validade descrita abaixo, nota equivalente a B2 desde que tenham as seguintes notas mínimas em um dos testes a seguir:

- TOEFL IBT, validade de 2 (dois) anos: mínimo de 79 pontos;
- TOEFL ITP, validade de 2 (dois) anos: mínimo de 550 pontos;
- IELTS, validade de 2 (dois) anos: mínimo total de 6,5, sendo que cada banda (listening, reading, writing e speaking) deve ter nota mínima de 5,0; e
- Cambridge Exams, sem validade: equivalente a B2.

b) Para língua francesa, com validade descrita abaixo:

- Test de Connaissance du Français - TCF, validade de 2 (dois) anos;
- Test de Connaissance du Français – TCF CAPES, validade de 2 (dois) anos;
- DELF: mínimo de B2, sem validade; e
- DALF, sem validade.

c) Para língua alemã, com validade descrita abaixo:

- Goethe-Zertifikat: mínimo de B2, sem validade;
- TestDaF: mínimo de TDN 3, sem validade.
- Deutsche Sprachprüfung für den Hochschulzugang: mínimo de DSH 1, sem validade; ou
- OnSET: mínimo de B2, sem validade.

d) Para língua espanhola:

- Certificado DELE, sem validade: mínimo de B2.

e) Para língua italiana, com validade descrita abaixo:

- Teste Lato Senso do Instituto Italiano de Cultura – IIC, validade de 1 (um) ano: mínimo de B2;
- Certificado Universidade de Perugia: mínimo CELI3, sem validade;
- Certificado Universidade de Siena: mínimo CILS DUE-B2, sem validade.
-

f) Serão aceitos os exames de proficiência realizados no Tese Prime e Instituições de Ensino Superior reconhecidas pela CAPES.



ANEXO III

FICHA COMPLEMENTAR DE INSCRIÇÃO – TURMA 2020

MESTRADO

Nº de Inscrição (Para uso do PGE)

LINHA DE PESQUISA: **Análise Ambiental**
 Produção do Espaço e Dinâmicas Territoriais

1. IDENTIFICAÇÃO

Nome completo:							
Estado Civil:				Data de Nasc			
Ident. nº:			Órgão Exp.:	UF:	Data:		
C.P.F. nº:			email:				
Raça/Cor							

Necessita de Prova Especial ou local diferenciado para realização da prova:

SIM NÃO

Especifique: _____

2. ENDEREÇO PARA CORRESPONDÊNCIA

Rua/Av							
Nº	Bairro:				Telefone:		
Cidade			Estado:	email:			
CEP:							

3. FORMAÇÃO ACADÊMICA

Graduação							
Instituição:							
Período:							

4. ATIVIDADE PROFISSIONAL

Trabalha	<input type="checkbox"/> Sim	<input type="checkbox"/> Não
Local:		
Cargo:		
Afastamento para cursar Pós-Graduação em Geografia:		
Tempo integral?	<input type="checkbox"/> sim	<input type="checkbox"/> não

5. PROFICIÊNCIA EM LÍNGUAS ESTRANGEIRAS COMPROVADAS

INGLÊS FRANCÊS ESPANHOL ITALIANO

6. ORIENTADOR

Orientador (1ª opção)							
Orientador (2ª opção)							

Declaro que aceito o (a) candidato (a) para orientá-lo (a) no Curso de Mestrado, bem como estou ciente da indicação do orientador de segunda opção.

Orientador (primeira opção)

Orientador (segunda opção)

Declaro para os devidos fins, que li, tenho conhecimento e estou de acordo com as normas e regulamentos da Universidade Estadual de Maringá e do Programa de Pós-Graduação em Geografia, em relação aos quais não poderei alegar desconhecimento.

Data: ____ / ____ / ____

Assinatura do candidato



ANEXO IV - FICHA COMPLEMENTAR DE INSCRIÇÃO – TURMA 2020

DOUTORADO

Nº de Inscrição (Para uso do PGE)

LINHA DE PESQUISA: **Análise Ambiental**
 Produção do Espaço e Dinâmicas Territoriais

1. IDENTIFICAÇÃO

Nome completo:							
Estado Civil:				Data de Nasc			
Ident. nº:			Órgão Exp.:	UF:			Data:
C.P.F. nº:			email:				
Raça/cor							

Necessita de Prova Especial ou local diferenciado para realização da prova:

SIM NÃO

Especifique: _____

2. ENDEREÇO PARA CORRESPONDÊNCIA

Rua/Av						
Nº	Bairro:			Telefone:		
Cidade			Estado:	email:		
CEP:						

3. FORMAÇÃO ACADÊMICA

Mestrado						
Instituição:						
Período:						

4. ATIVIDADE PROFISSIONAL

Trabalha	<input type="checkbox"/> Sim	<input type="checkbox"/> Não
Local:		
Cargo:		
Afastamento para cursar Pós-Graduação em Geografia:		
Tempo integral?	<input type="checkbox"/> sim	<input type="checkbox"/> não

5. PROFICIÊNCIA EM LÍNGUAS ESTRANGEIRAS COMPROVADAS

INGLÊS FRANCÊS ESPANHOL ITALIANO

6. ORIENTADOR

Orientador (1ª opção)						
Orientador (2ª opção)						

Declaro que aceito o (a) candidato (a) para orientá-lo (a) no Curso de Mestrado, bem como estou ciente da indicação dos orientadores de segunda e terceira opção.

Orientador (primeira opção)

Orientador (segunda opção)

Declaro para os devidos fins, que li, tenho conhecimento e estou de acordo com as normas e regulamentos da Universidade Estadual de Maringá e do Programa de Pós-Graduação em Geografia, em relação aos quais não poderei alegar desconhecimento.

Data: ____ / ____ / ____

Assinatura do candidato



ANEXO V – ROTEIRO PARA ELABORAÇÃO DO PROJETO

O projeto deverá estar digitado em fonte *Times New Roman*, tamanho 12, em espaçamento 1,5, folha formato A4, margens 2,5 cm.

A primeira página é de identificação e deve apresentar:

1. Título do projeto (deve estar em letras maiúsculas, em negrito e centralizado).
2. Nome do autor (dois espaços abaixo do título, mantendo o alinhamento à direita).
3. Área de conhecimento.
4. Nome do orientador em 1ª opção e se for o caso, orientador em 2ª opção.

Demais partes do projeto:

Sumário;

Resumo (200 a 250 palavras) e Palavras-chave (três indicações);

Introdução;

Apresentação do problema ou problematização e/ou hipótese(s);

Justificativa;

Objetivos (Geral e Específicos);

Fundamentação teórica;

Procedimentos metodológicos;

Plano de trabalho e cronograma de execução;

Referências apresentadas nas normas da ABNT.

Observação: É obrigatória a vinculação do projeto à linha de pesquisa do orientador indicado e à Área de Concentração do PGE.



ANEXO VI – LISTA DE BIBLIOGRAFIAS RECOMENDADAS PARA A REALIZAÇÃO DA PROVA ESCRITA

Linha de pesquisa: Análise Ambiental

AB'SABER, A. N. **Os Domínios de Natureza no Brasil: potencialidades paisagísticas**. 6. ed. São Paulo: Ateliê Editorial, 2010.

ACIOLY, Claudio; DAVIDSON, Forbes. **Densidade Urbana: Um instrumento de Planejamento e Gestão Urbana**. 2 ed.- Rio de Janeiro. Editora Mauad, 2011

ACSELRAD, H. (org.). **Cartografias sociais e território**. Rio de Janeiro: IPPUR, 2008.

CAPEL, H. **Ruptura e continuidade no pensamento geográfico**. EDUEM: Maringá, 2013. 2. ed. Humanitas: São Paulo, 2002.

CONTI, J. B. A. **Geografia Física e as relações sociedade/natureza no mundo tropical**. 2. ed. Humanitas: São Paulo, 2002.

GREGORY, K. J. **A natureza da Geografia Física**. Rio de Janeiro: Bertrand Brasil, 1992.

GUERRA, A. J. T. e CUNHA, S.B. **Impactos Ambientais Urbanos no Brasil**. Rio de Janeiro: Bertrand Brasil, 2006.

LEFF, E. **Epistemologia Ambiental**. 4.ed. São Paulo: Cortez, 2006.

MARTINELLI, M. **Mapas de Geografia e Cartografia Temática**. São Paulo: Contexto, 2003.

MONTEIRO C. A. F. **Geossistemas: a história de uma procura**. São Paulo: Contexto, 2000.

MONTEIRO C. A. F.; MENDONÇA, F. **Clima urbano**. São Paulo: Contexto, 2003.

ROSS, J. L. S. **Geomorfologia Ambiente e Planejamento**. São Paulo: Contexto, 1992.

ROSS, J. L. **Geografia do Brasil**. São Paulo: Edusp, 1996.

SANTOS, R. F. **Planejamento ambiental: teoria e prática**. São Paulo: Oficina de Textos, 2004.

SUERTEGARAY, D. M. A.; NUNES, J. O. R. A natureza da Geografia Física na Geografia. **Revista Terra Livre**, nº 17, 2º semestre/2001. São Paulo: Associação dos Geógrafos Brasileiros.

Linha de pesquisa: Produção do Espaço e Dinâmicas Territoriais

ABRAMOVAY, R. **Paradigmas do capitalismo agrário em questão**. São Paulo: Hucitec, Campinas: Editora da UNICAMP, 1992.

ACIOLY, Claudio; DAVIDSON, Forbes. **Densidade Urbana: Um instrumento de Planejamento e Gestão Urbana**. 2 ed.- Rio de Janeiro. Editora Mauad, 2011

ACSELRAD, H. (org.). **Cartografias sociais e território**. Rio de Janeiro: IPPUR, 2008.

BENKO, G. **Economia, espaço e globalização: na aurora do século XXI**. São Paulo: Hucitec, 1996.

CAPEL, H. **Ruptura e continuidade no pensamento geográfico**. EDUEM: Maringá, 2013. 2. ed. Humanitas: São Paulo, 2002.

CARLOS, A. F.; SOUZA, M. L.; SPOSITO, M. E. (org.). **A produção do espaço urbano**. São Paulo: Contexto, 2011.



CASTRO, I. E. **Geografia e política: Território, escalas de ação e instituições**. Rio de Janeiro: Bertrand Brasil, 2005.

CORRÊA, R. L. **Estudos sobre a rede urbana**. Rio de Janeiro: Bertrand Brasil, 2006.

GREGORY, Derek *et al.* (org.). **Geografia humana - sociedade, espaço e ciência social**. Rio de Janeiro: Zahar Editor, 1996.

HAESBAERT, R. **Regional – global: Dilemas da região e da regionalização na Geografia Contemporânea**. Rio de Janeiro: Bertrand Brasil, 2004.

HARVEY, D. **O Enigma do Capital e as crises do capitalismo**. São Paulo: Boitempo, 2011.

MARAGON, G. J. RUA, J.; RIBEIRO, M.A. (Org.). **Abordagens técnico-medológicas em geografia agrária**. Rio de Janeiro: EDUERJ, 2007.

MARTINELLI, M. **Mapas de Geografia e Cartografia Temática**. São Paulo: Contexto, 2003.

RAFFESTIN, C. **Por uma Geografia do Poder**. São Paulo: Ática, 1993.

SANTOS, M. **A natureza do espaço: técnica e tempo, razão e emoção**. São Paulo: Hucitec, 1996.

SANTOS, M. **Manual de geografia urbana**. 3 ed. São Paulo: Edusp: 2008.

SANTOS, M. & SILVEIRA, M. L. **Brasil: território e sociedade no início do século XXI**. Rio de Janeiro: Record, 2001.



ANEXO VII - CRITÉRIOS DE AVALIAÇÃO DA PROVA ESCRITA

1. Análise e produção de texto;
2. Capacidade de síntese;
3. Coerência e coesão textual;
4. Consistência e domínio teórico;
5. Capacidade de argumentação.
6. Vinculação ao tema sorteado.

Obs. Valor mínimo para aprovação: 7



ANEXO VIII - TABELA DE PONTUAÇÃO DO CURRÍCULUM VITAE

CANDIDATO: MESTRADO E DOUTORADO	PONTOS		PONTUAÇÃO MÁXIMA
	Em Geografia	Outras Áreas	
1. FORMAÇÃO ACADÊMICA			3,0
1.1 Bacharelado – Histórico Escolar da Graduação			
Média global entre 8,1 e 10	2,0	1,0	
Média global entre 6,0 e 8,0	1,0	0,5	
1.2 Licenciatura – Histórico Escolar da Graduação			
Média global entre 8,1 e 10	2,0	1,0	
Média global entre 6,0 e 8,0	1,0	0,5	
1.3 Mestrado	3,0	2,0	
1.4 Especialização	1,5	1,0	
1.5 Bolsista de Iniciação Científica/Extensão/Apoio Técnico/PIBID	0,5/ano		
2. FORMAÇÃO COMPLEMENTAR (estágios extracurriculares, aperfeiçoamento, monitorias).			1,0
2.1 Estágio (≥ 100 h)	0,5/estágio		
2.2 Estágio no exterior	0,5/ano		
2.3 Cursos de aperfeiçoamento (≥ 20 h)	0,25/curso		
2.4 Monitorias	0,25/semestre		
3. ATUAÇÃO PROFISSIONAL E OUTROS	Em Geografia	Outras Áreas	1,0
3.1 Docência no Ensino Superior	0,5/ano	0,3/ano	
3.2 Docência no Ensino Fundamental e Médio	0,3/ano	0,2/ano	
3.3 Atuação em ensino à distância	0,2/ano	0,1/ano	
3.4 Atuação como Bacharel em Geografia	0,3/ano		
3.5 Outras atividades profissionais afins à Geografia	0,25/ano		
3.6 Participação na organização de eventos científicos	0,25/evento		
3.7 Participação em Conselho Editorial em periódicos científicos	0,25/semestre		
3.8 Participação em atividades de gestão (AGB, CREA, Empresa Júnior)	0,25/semestre		
4. PRODUÇÃO CIENTÍFICA TECNOLÓGICA			5,0
4.1 Artigos científicos em revistas especializadas A1 e A2 e no <i>Qualis</i> Geografia vigente na época da publicação	1,5/artigo		



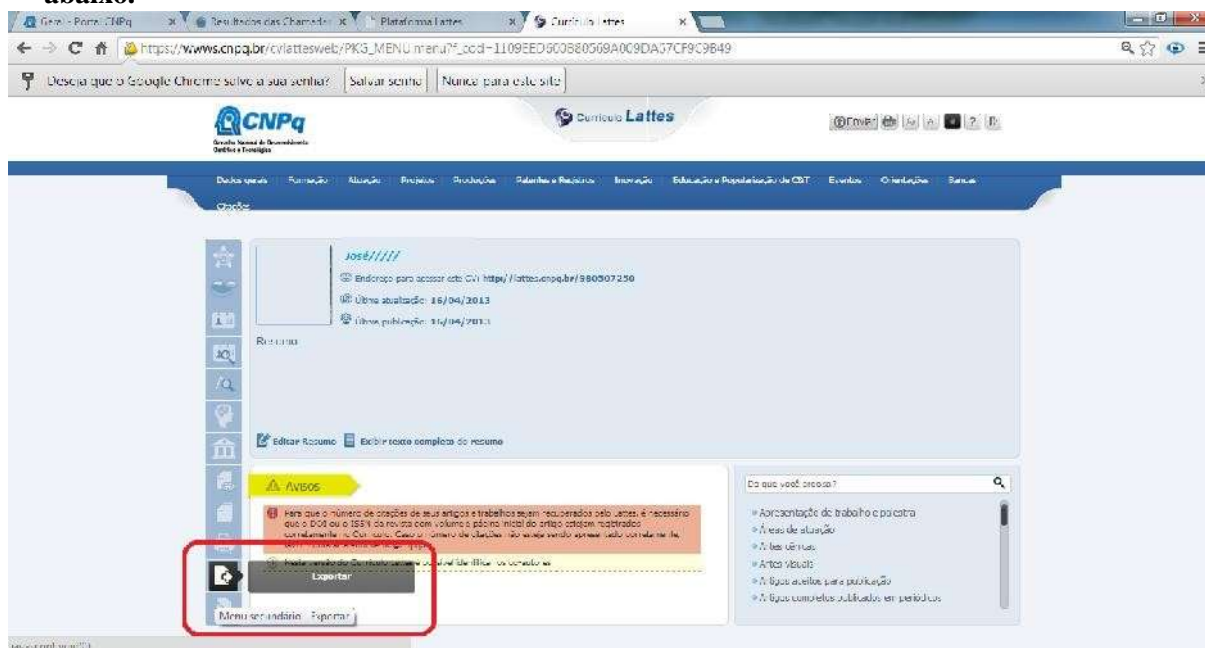
4.2 Artigos científicos em revistas especializadas B1 e B2 no <i>Qualis</i> Geografia vigente na época da publicação	1,0/artigo	
4.3 Artigos científicos em revistas especializadas B3 a B5 no <i>Qualis</i> Geografia vigente na época da publicação	0,5/artigo	
4.4 Artigos em revistas não especializadas ou sem classificação no <i>Qualis</i> Geografia vigente na época da publicação	0,25/artigo	
4.5 Artigos científicos aceitos em revistas especializadas A1 e A2 e no <i>Qualis</i> Geografia vigente na época da publicação	0,75/artigo	
4.6 Artigos científicos aceitos em revistas especializadas B1 e B2 no <i>Qualis</i> Geografia vigente na época da publicação	0,5/artigo	
4.7 Artigos científicos aceitos em revistas especializadas B3 a B5 no <i>Qualis</i> Geografia vigente na época da publicação	0,25/artigo	
4.8 Artigos aceitos em revistas não especializadas ou sem classificação no <i>Qualis</i> Geografia vigente na época da publicação	0,125/artigo	
4.9 Livro (autoria) com corpo editorial	2,5/livro	
4.10 Livro (autoria) sem corpo editorial	0,25/livro	
4.11 Capítulos de livro publicado – com corpo editorial	1,0/capítulo	
4.12 Capítulos de livro publicado – sem corpo editorial	0,25/capítulo	
4.13 Livro (organização) com corpo editorial	1,0/livro	
4.14 Livro (organizado) sem corpo editorial	0,25/livro	
4.15 Trabalhos completos em eventos científicos	0,25 até 1,0	
4.16 Resumo expandidos em eventos científicos	0,10 até 0,5	



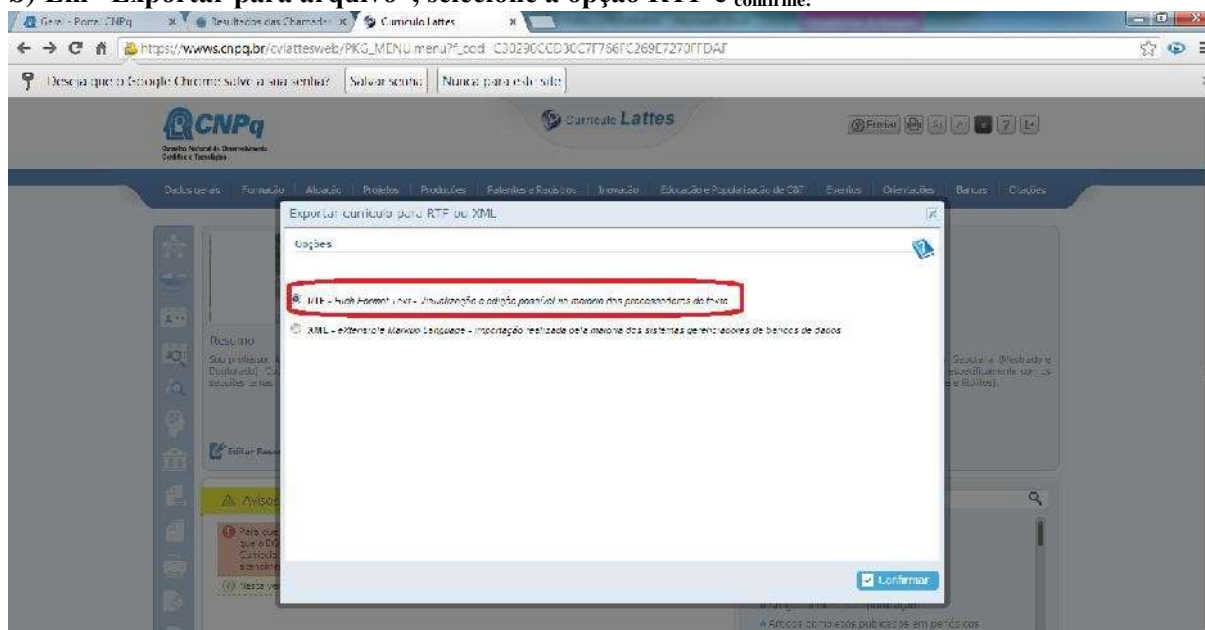
ANEXO IX - ROTEIRO PARA ORGANIZAÇÃO E APRESENTAÇÃO DO CURRÍCULUM LATTES

Após **atualizar** o *Currículo Lattes* (<http://lattes.cnpq.br/>), o candidato deve gerar o arquivo RTF e, em seguida, imprimi-lo seguindo as seguintes etapas:

a) Na tela inicial do Currículo Lattes, selecione a opção “Exportar”, conforme figura abaixo.



b) Em “Exportar para arquivo”, selecione a opção RTF e confirme:

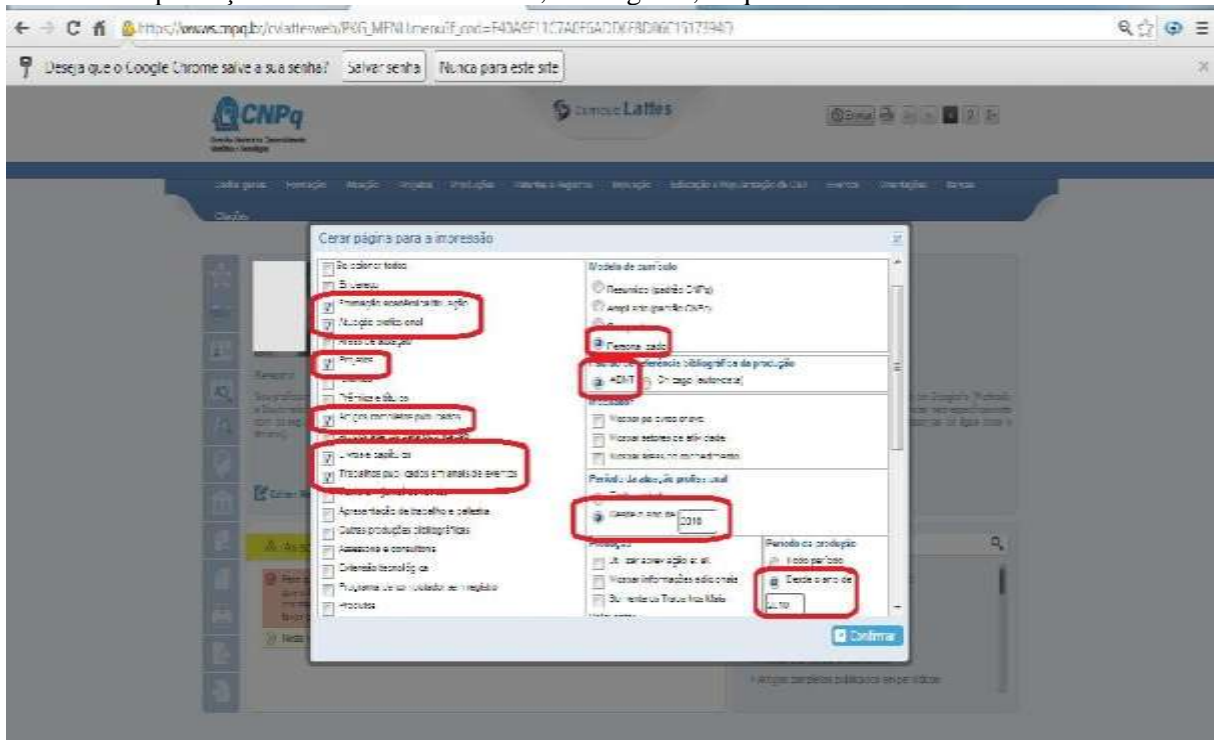


c) Na tela seguinte, selecione as seguintes opções:

i) Em gerar página para impressão selecionar: formação acadêmica/titulação, atuação profissional, artigos completos publicados, artigos aceitos para publicação, livros e capítulos e



trabalhos publicados em anais de evento e demais categorias constantes do Anexo VIII – Tabela de Pontuação. ii) Em “Período da atuação profissional”: Desde o ano de 2017; iii) Em “Período de produção”: Desde o ano de 2017; Em seguida, clique em **Confirmar**.



d) Seu *currículo* será baixado em um arquivo do Word. Você deve salvá-lo em seu computador com o seu nome.

e) Inserir à esquerda do *Currículo Lattes* o item correspondente da publicação/trabalho/atividade. A numeração dos itens deve ser realizada conforme o Anexo VIII. Todos os comprovantes deverão ser numerados a lápis na porção superior, seguindo estritamente a ordem estabelecida no *Currículo Lattes*.



ANEXO X - FICHA DE AVALIAÇÃO DO PROJETO

CANDIDATO:

EXAMINADOR:

LINHA DE PESQUISA: () Análise Ambiental () Prod. do Espaço e Dinâmicas Territ.

DATA:

PROJETO	PONTUAÇÃO MÁXIMA	PONTUAÇÃO OBTIDA
Tema	2,00	
Apresentação do problema ou problematização e/ou hipótese(s)	2,00	
Justificativa	1,00	
Objetivos (geral e específicos)	1,00	
Fundamentação teórica	1,00	
Procedimentos metodológicos	1,00	
Plano de trabalho e cronograma de execução	1,00	
Referências	1,00	
TOTAL	10,0	

Visto: _____

Data: / /